計画平面図 S=1:500

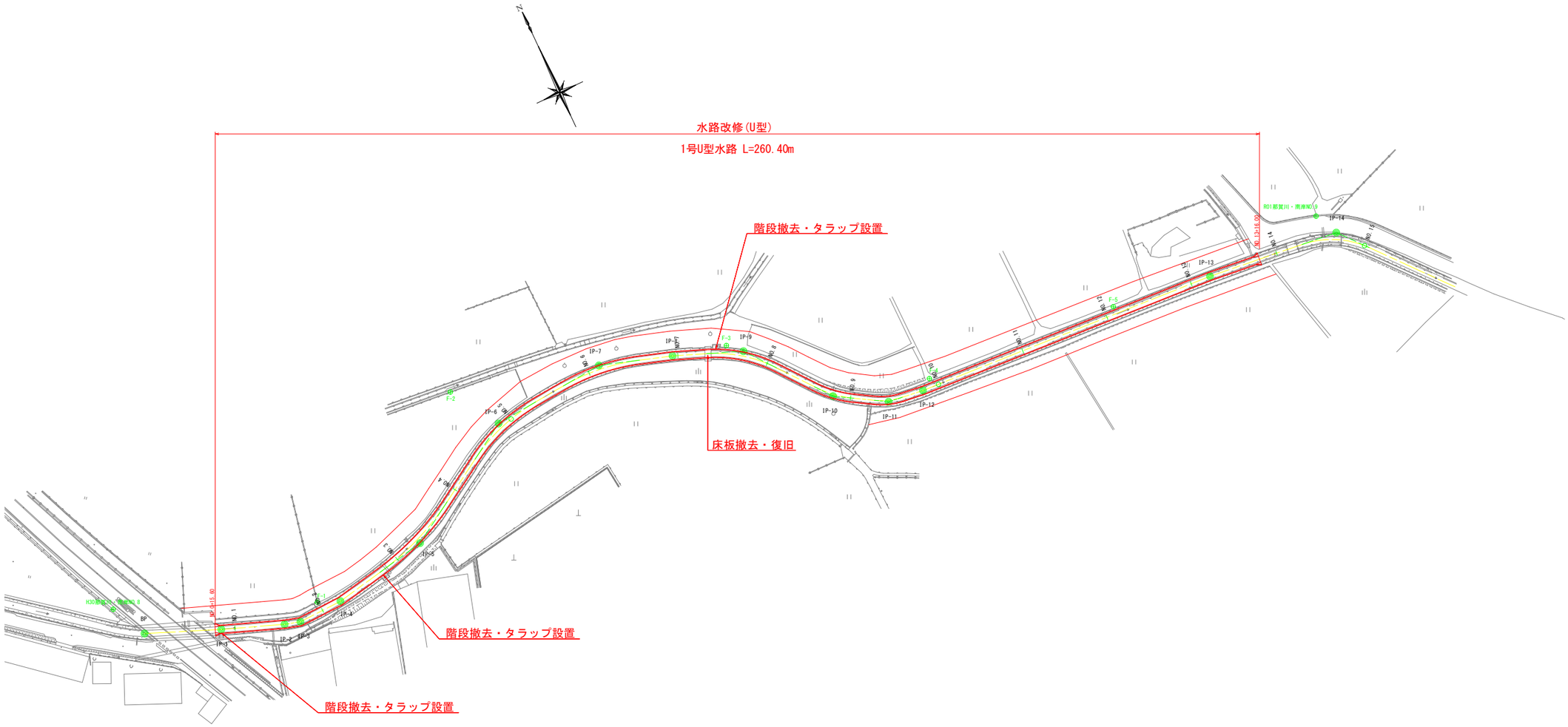

工事名	R2阿耕　国附　那賀川南岸　用水路9工事		
路線名等	那賀川・南岸地区		
工事箇所	阿南市柳島町		
図面名	計画平面図		
縮尺	1：500	図 面 番 号	1 ／ 9
会社名			
事業者名	徳島県南部総合県民局農林水産部＜阿南＞		

縦断図　V=1:100 H=1:500

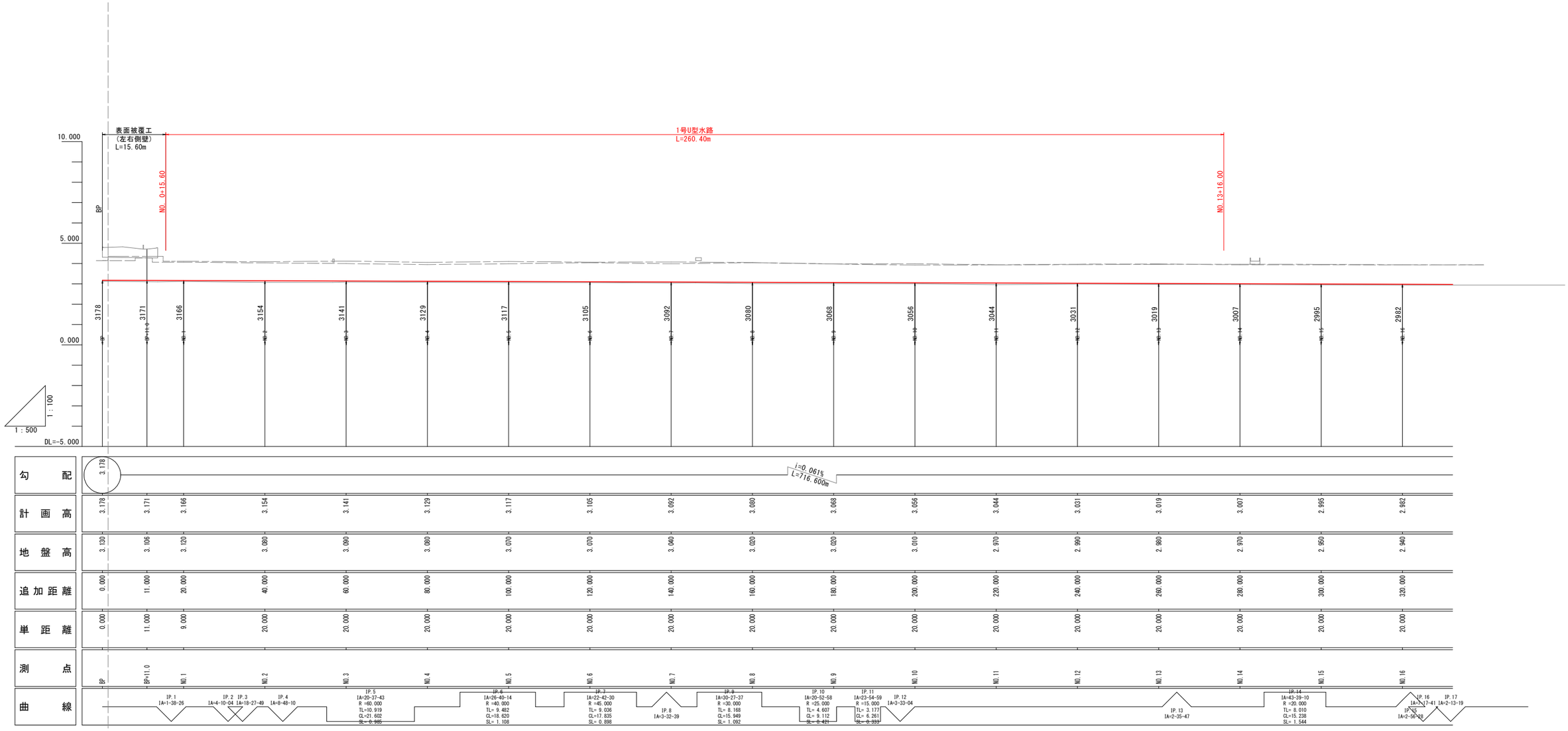

工事名	R2阿耕　国附　那賀川南岸　用水路9工事		
路線名等	那賀川・南岸地区		
工事箇所	阿南市柳島町		
図面名	縦断図		
縮尺	図示	図 面 番 号	2 ／ 9
会社名			
事業者名	徳島県南部総合県民局農林水産部＜阿南＞		

標準断面図(1) S=1:25

1号U型水路

NO.3付近

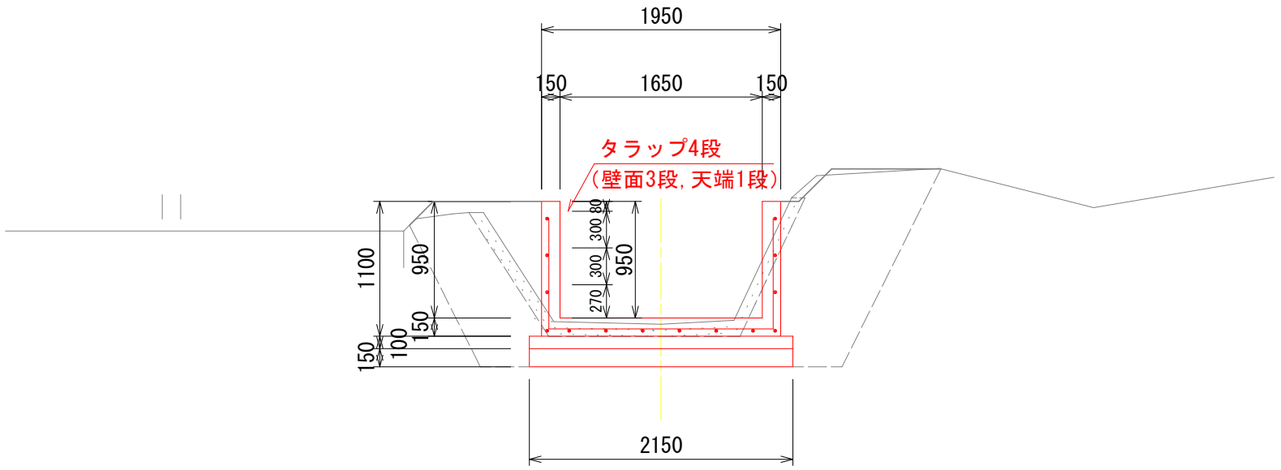

工事名	R2阿耕　国附　那賀川南岸　用水路9工事		
路線名等	那賀川・南岸地区		
工事箇所	阿南市柳島町		
図面名	標準断面図		
縮尺	1：25	図 面 番 号	3 ／ 9
会社名			
事業者名	徳島県南部総合県民局農林水産部＜阿南＞		

横断図(1) S=1:100

NO.4

GH=3.080
FH=

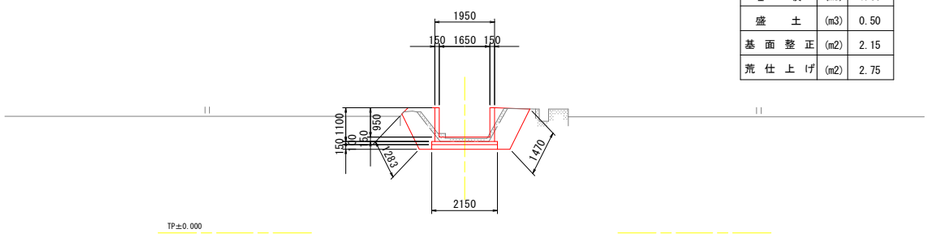

断面数量(水路改修)

名称	単位	数量
コンクリート取壊	(m3)	0.43
床堀	(m3)	2.25
埋戻	(m3)	1.66
盛土	(m3)	0.50
基面整正	(m2)	2.15
荒仕上げ	(m2)	2.75

NO.7

GH=3.040
FH=

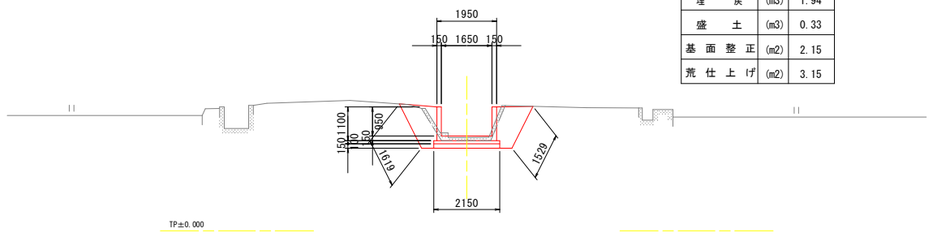

断面数量(水路改修)

名称	単位	数量
コンクリート取壊	(m3)	0.42
床堀	(m3)	2.55
埋戻	(m3)	1.94
盛土	(m3)	0.33
基面整正	(m2)	2.15
荒仕上げ	(m2)	3.15

NO.3

GH=3.090
FH=

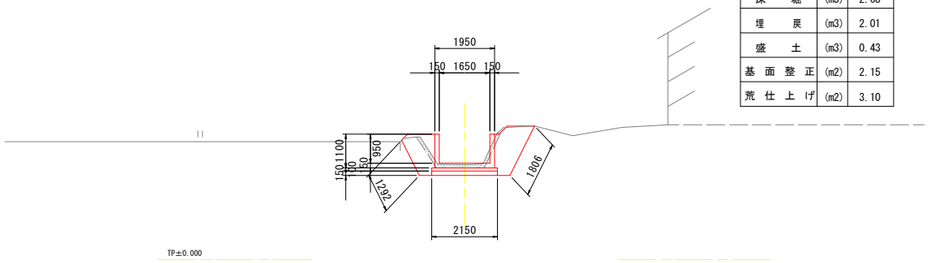

断面数量(水路改修)

名称	単位	数量
コンクリート取壊	(m3)	0.40
床堀	(m3)	2.68
埋戻	(m3)	2.01
盛土	(m3)	0.43
基面整正	(m2)	2.15
荒仕上げ	(m2)	3.10

NO.6

GH=3.070
FH=

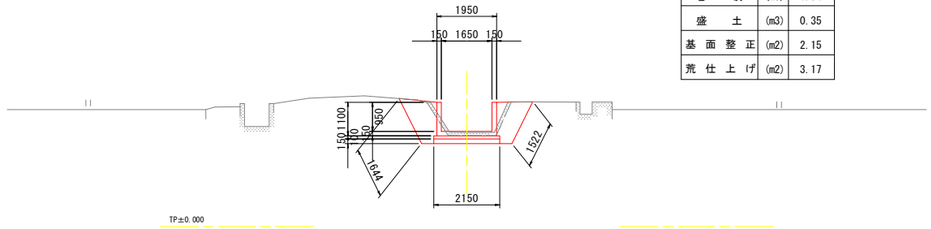

断面数量(水路改修)

名称	単位	数量
コンクリート取壊	(m3)	0.39
床堀	(m3)	2.62
埋戻	(m3)	1.94
盛土	(m3)	0.35
基面整正	(m2)	2.15
荒仕上げ	(m2)	3.17

NO.2

GH=3.080
FH=

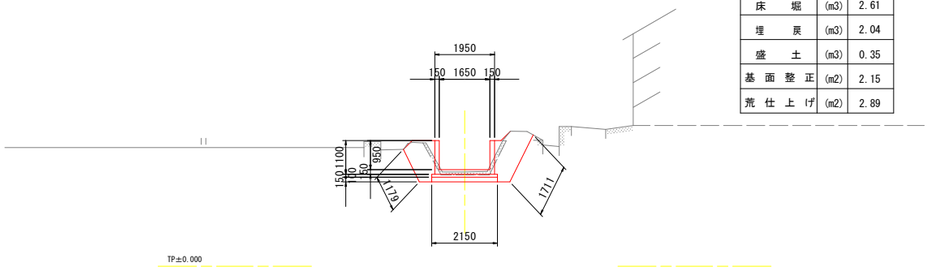

断面数量(水路改修)

名称	単位	数量
コンクリート取壊	(m3)	0.38
床堀	(m3)	2.61
埋戻	(m3)	2.04
盛土	(m3)	0.35
基面整正	(m2)	2.15
荒仕上げ	(m2)	2.89

NO.5

GH=3.070
FH=

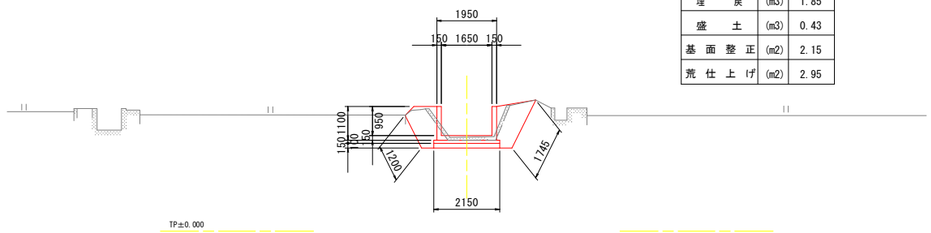

断面数量(水路改修)

名称	単位	数量
コンクリート取壊	(m3)	0.39
床堀	(m3)	2.49
埋戻	(m3)	1.85
盛土	(m3)	0.43
基面整正	(m2)	2.15
荒仕上げ	(m2)	2.95

工事名	R2阿耕　国附　那賀川南岸　用水路9工事		
路線名等	那賀川・南岸地区		
工事箇所	阿南市柳島町		
図面名	横断図 (1)		
縮尺	1：100	図面番号	4 ／ 9
会社名			
事業者名	徳島県南部総合県民局農林水産部＜阿南＞		

横断図(2) S=1:100

NO.10

GH=3.010
FH=

断面数量(水路改修)

名称	単位	数量
コンクリート取壊	(m3)	0.46
床堀	(m3)	2.28
埋戻	(m3)	1.68
盛土	(m3)	0.48
基面整正	(m2)	2.15
荒仕上げ	(m2)	2.66

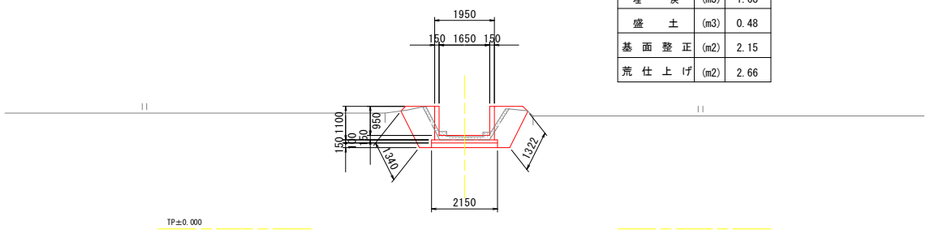

NO.13(NO.13+16.00)

GH=2.980
FH=

断面数量(水路改修)

名称	単位	数量
コンクリート取壊	(m3)	0.43
床堀	(m3)	2.44
埋戻	(m3)	1.81
盛土	(m3)	0.37
基面整正	(m2)	2.15
荒仕上げ	(m2)	2.67

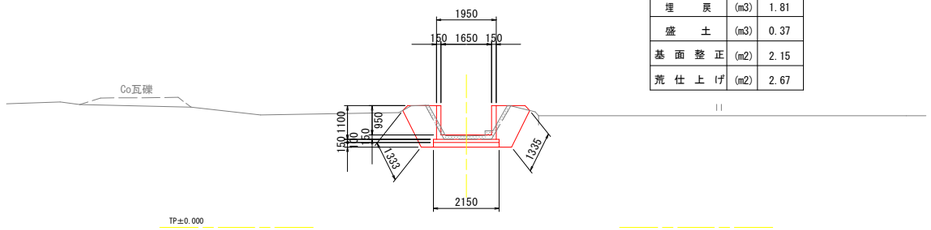

NO.9

GH=3.020
FH=

断面数量(水路改修)

名称	単位	数量
コンクリート取壊	(m3)	0.41
床堀	(m3)	2.48
埋戻	(m3)	1.87
盛土	(m3)	0.39
基面整正	(m2)	2.15
荒仕上げ	(m2)	3.03

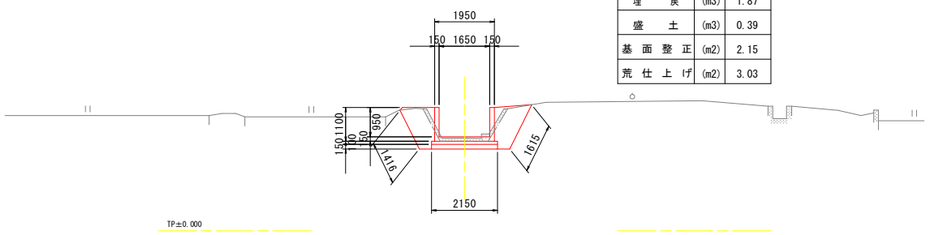

NO.12

GH=2.990
FH=

断面数量(水路改修)

名称	単位	数量
コンクリート取壊	(m3)	0.43
床堀	(m3)	2.25
埋戻	(m3)	1.67
盛土	(m3)	0.43
基面整正	(m2)	2.15
荒仕上げ	(m2)	2.43

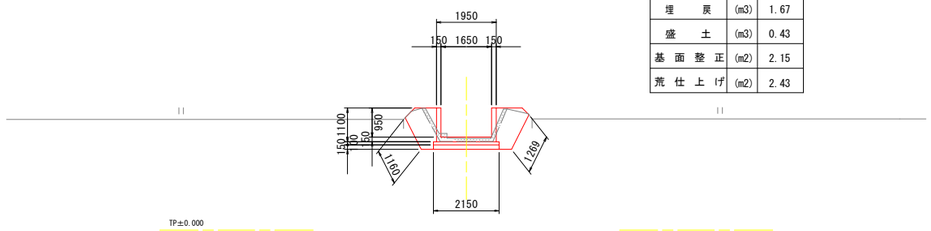

NO.8

GH=3.020
FH=

断面数量(水路改修)

名称	単位	数量
コンクリート取壊	(m3)	0.45
床堀	(m3)	2.69
埋戻	(m3)	2.06
盛土	(m3)	0.30
基面整正	(m2)	2.15
荒仕上げ	(m2)	3.06

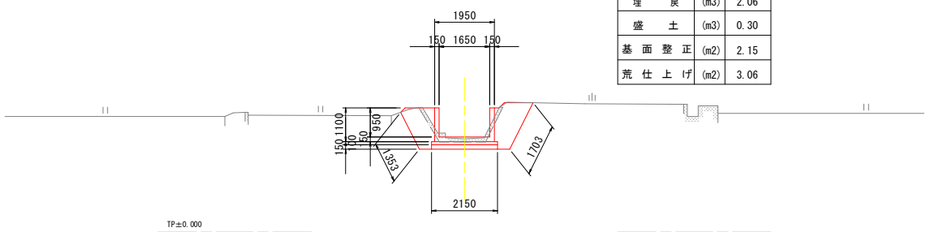

NO.11

GH=2.970
FH=

断面数量(水路改修)

名称	単位	数量
コンクリート取壊	(m3)	0.44
床堀	(m3)	2.18
埋戻	(m3)	1.63
盛土	(m3)	0.51
基面整正	(m2)	2.15
荒仕上げ	(m2)	2.57

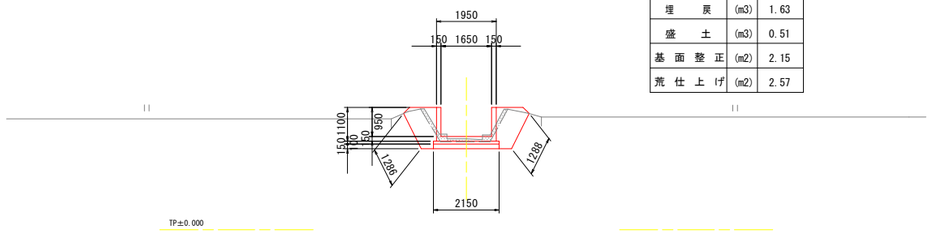

工事名	R2阿耕　国附　那賀川南岸　用水路9工事		
路線名等	那賀川・南岸地区		
工事箇所	阿南市柳島町		
図面名	横断図 (2)		
縮尺	1：100	図面番号	5 ／ 9
会社名			
事業者名	徳島県南部総合県民局農林水産部＜阿南＞		

横断図(3) S=1:100

NO.13(NO.13+16.00)

GH=2.980
FH=

断面数量(水路改修)

名称	単位	数量
コンクリート取壊	(m3)	0.43
床堀	(m3)	2.44
埋戻	(m3)	1.81
盛土	(m3)	0.37
基面整正	(m2)	2.15

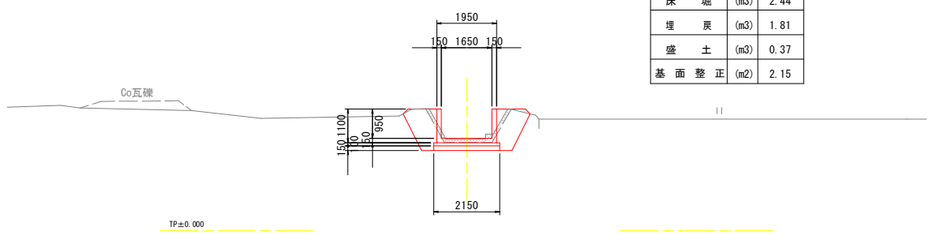

NO.12

GH=2.990
FH=

断面数量(水路改修)

名称	単位	数量
コンクリート取壊	(m3)	0.43
床堀	(m3)	2.25
埋戻	(m3)	1.67
盛土	(m3)	0.43
基面整正	(m2)	2.15

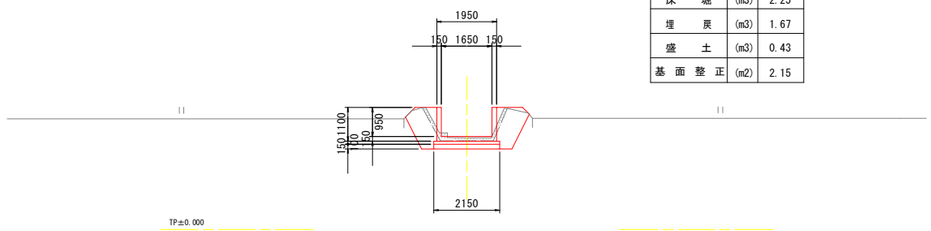

NO.11

GH=2.970
FH=

断面数量(水路改修)

名称	単位	数量
コンクリート取壊	(m3)	0.44
床堀	(m3)	2.18
埋戻	(m3)	1.63
盛土	(m3)	0.51
基面整正	(m2)	2.15

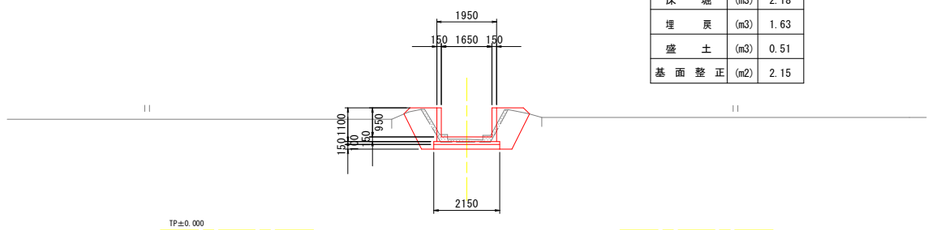

工事名	R2阿耕　国附　那賀川南岸　用水路9工事		
路線名等	那賀川・南岸地区		
工事箇所	阿南市柳島町		
図面名	横断図 (3)		
縮尺	1：100	図面番号	6 ／ 9
会社名			
事業者名	徳島県南部総合県民局農林水産部＜阿南＞		

構造図　S=1:25

1号U型水路

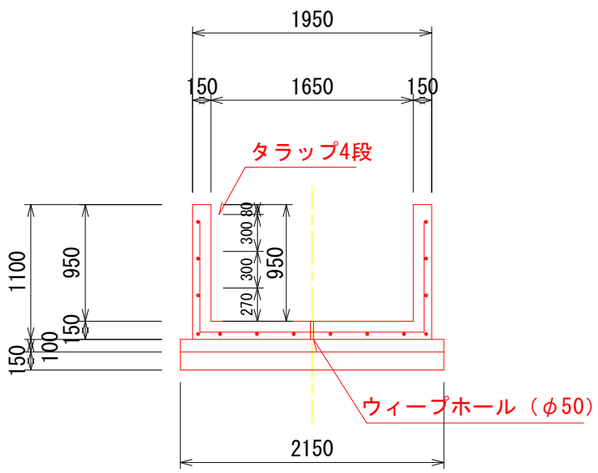

1号U型水路（1.0m当）

名　　称	規　　格	単位	数量
コンクリート	σ28≧24N/mm2	(m3)	0.578
型　　枠	一般型枠	(m2)	4.10
均しコンクリート	σ28≧18N/mm2	(m3)	0.215
同上型枠		(m2)	0.20
基礎材	RC-40(t=20cm)	(m2)	2.15
鉄　　筋	D13	(Kg)	32.1
目地材	t=10mm	(m2)	0.058
止水板	CF150	(m)	0.385

1箇所当

タラップ		(個)	4.0

目地工標準構造図

S=1:5

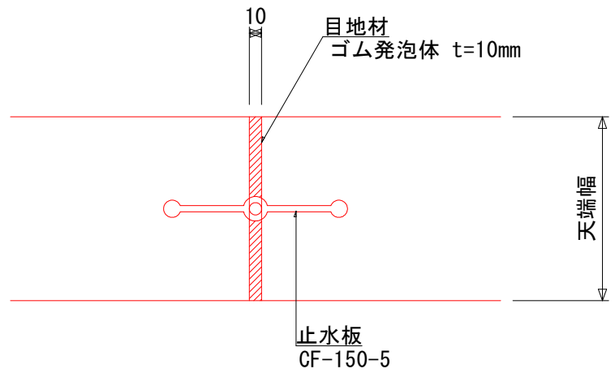

注）1.打換え工法区間のバレル間（目地位置）に設置する。

工事名	R2阿耕　国附　那賀川南岸　用水路9工事		
路線名等	那賀川・南岸地区		
工事箇所	阿南市柳島町		
図面名	構造図		
縮尺	1：25	図面番号	7 ／ 9
会社名			
事業者名	徳島県南部総合県民局農林水産部＜阿南＞		

1号U型水路工配筋図　S=1:30

断面図

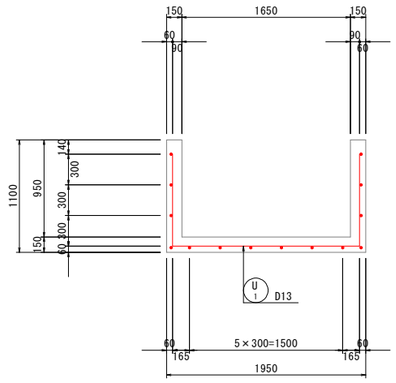

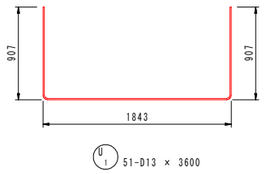

側　壁

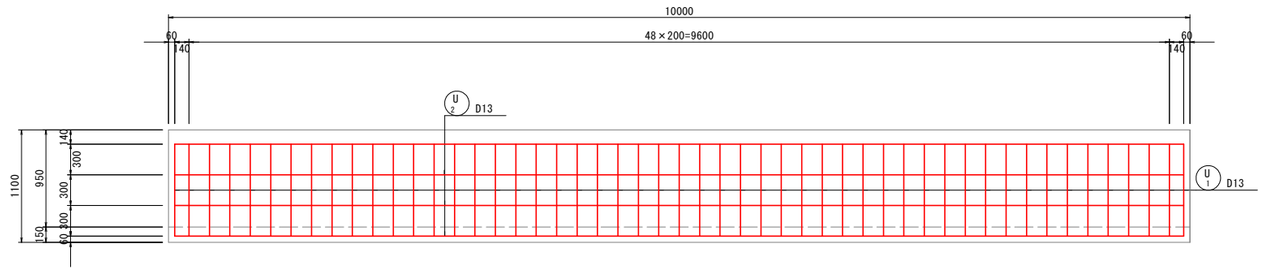

底　版

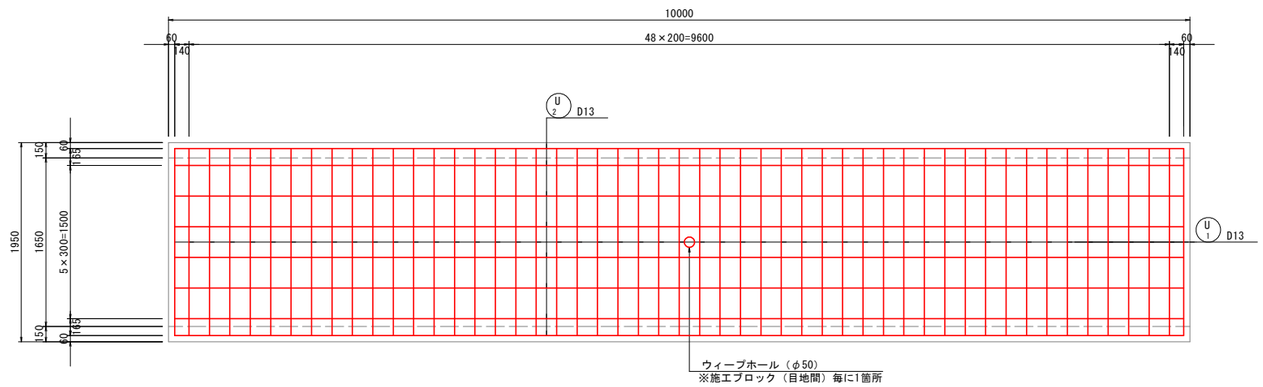

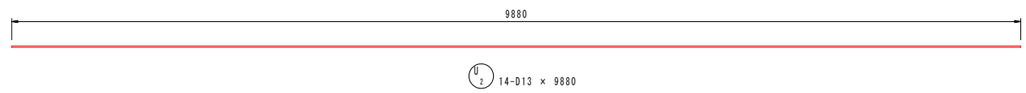

鉄筋質量表

符号	径	長　さ (mm)	本数	単位質量 (kg/m)	1本当質量 (kg)	質　量 (kg)	摘　要
U　1	D13	3600	51	0.995	3.58	183	└┘
2	〃	9880	14	〃	9.83	138	――
SD345		D13	――	321	kg		
		合計	――	321			

工事名	R2阿耕　国附　那賀川南岸　用水路9工事		
路線名等	那賀川・南岸地区		
工事箇所	阿南市柳島町		
図面名	1号U型水路工配筋図		
縮尺	1：30	図 面 番 号	8　／　9
会社名			
事業者名	徳島県南部総合県民局農林水産部＜阿南＞		

仮設計画平面図　S=1:500

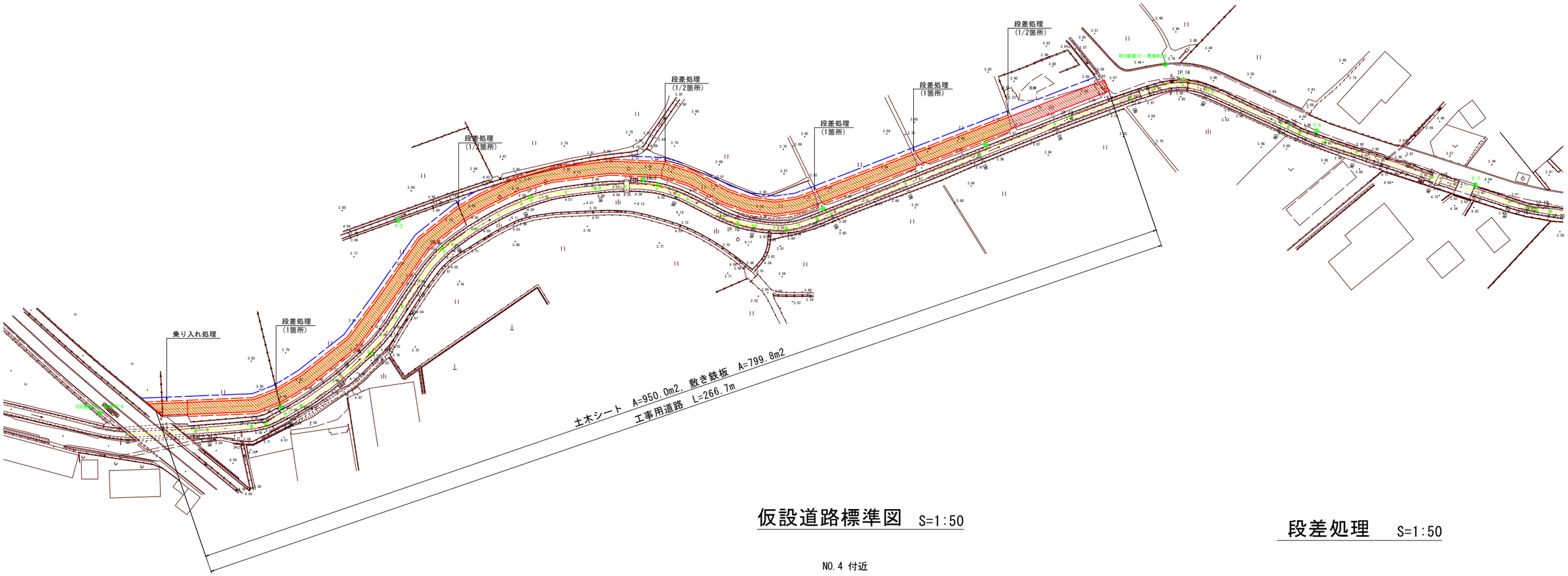

仮設道路標準図　S=1:50

NO.4 付近

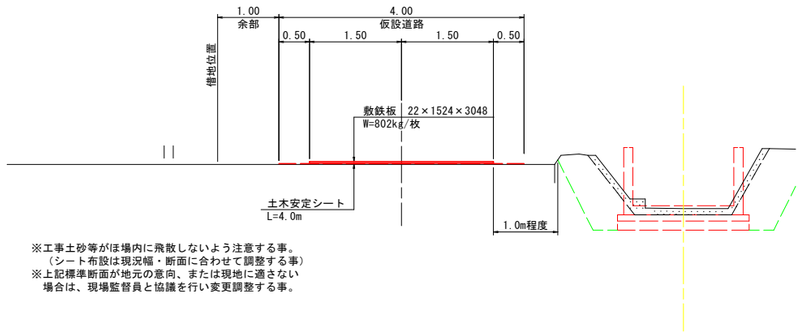

※工事土砂等がほ場内に飛散しないよう注意する事。
（シート布設は現況幅・断面に合わせて調整する事）
※上記標準断面が地元の意向、または現地に適さない
場合は、現場監督員と協議を行い変更調整する事。

段差処理　S=1:50

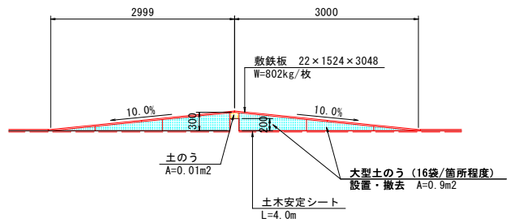

※コンクリート畦畔横断部においては、畦畔と敷鉄板
との空隙に土のうをしっかりと積み既設畦畔に直接
荷重が掛からないようにすること。

乗り入れ処理　S=1:50

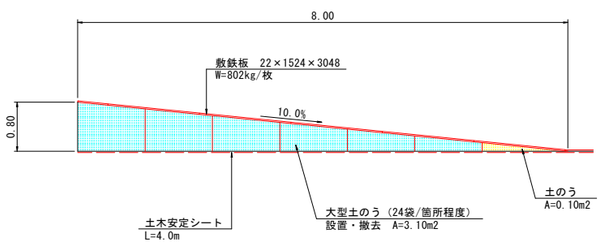

工事名	R2阿耕　国附　那賀川南岸　用水路9工事		
路線名等	那賀川・南岸地区		
工事箇所	阿南市柳島町		
図面名	仮設計画平面図		
縮尺	図示	図 面 番 号	9 ／ 9
会社名			
事業者名	徳島県南部総合県民局農林水産部＜阿南＞		